












DROGI

	proj. nakładka bitumiczna
	proj. poszerzenie bitumiczne
	proj.jazd z k. betonowej
	proj.jazd bitumiczny
	proj. chodnik z k. betonowej
	proj. ścieżka rowerowa
	proj. ścieżka pieszo-rowerowa
	proj. zatoka autobusowa
	proj. pobocze jezdni drogi powiatowej
	ism. jezdnie bitumiczna
	ism. zatoka autobusowa

Spch 1

istniejące lampy oświetleniowe
projektowane lampy oświetleniowe
projektowane lampy oświetleniowe dedykowane
na przejściach dla pieszych / przejazdach dla rowerzystów
proj. kabel osw.
proj. rura ochronna na kablu osw.
proj. hełm do zezwolenia

proj. wpust deszczowy

proj. kolektor deszczowy

proj. rury osbrowe
DVK 110, RHDPE 110

 istn. drzewa do wycinki

	istn. granica pasa drogowego	nowi. granica mzbudowlw drogi
1	1	1
2	2	2
3	3	3
4	4	4
5	5	5
6	6	6
7	7	7
8	8	8
9	9	9
10	10	10
11	11	11
12	12	12
13	13	13
14	14	14
15	15	15
16	16	16
17	17	17
18	18	18
19	19	19
20	20	20
21	21	21
22	22	22
23	23	23
24	24	24
25	25	25
26	26	26
27	27	27
28	28	28
29	29	29
30	30	30
31	31	31
32	32	32
33	33	33
34	34	34
35	35	35
36	36	36
37	37	37
38	38	38
39	39	39
40	40	40
41	41	41
42	42	42
43	43	43
44	44	44
45	45	45
46	46	46
47	47	47
48	48	48
49	49	49
50	50	50
51	51	51
52	52	52
53	53	53
54	54	54
55	55	55
56	56	56
57	57	57
58	58	58
59	59	59
60	60	60
61	61	61
62	62	62
63	63	63
64	64	64
65	65	65
66	66	66
67	67	67
68	68	68
69	69	69
70	70	70
71	71	71
72	72	72
73	73	73
74	74	74
75	75	75
76	76	76
77	77	77
78	78	78
79	79	79
80	80	80
81	81	81
82	82	82
83	83	83
84	84	84
85	85	85
86	86	86
87	87	87
88	88	88
89	89	89
90	90	90
91	91	91
92	92	92
93	93	93
94	94	94
95	95	95
96	96	96
97	97	97
98	98	98
99	99	99
100	100	100

— ograniczone korzystanie z nieruchomości dla powiązania

z drogami innych kategorii

QUESTION

— ograniczenie korzystanie z nieruchomości dla budowy kabla oświetleniowego

- ograniczone korzystanie z nieruchomości dla przebudowy zjazdu

— — — granica robót

działki istniejącego pasa drogowego i działki drogowe w całości przejęte pod przeznaczanie pasa drogowego

przejęte po poszerzeniu pasa ulogowego

uzyskaniu ogólniejszego korzystania z nieruchomości dla powiązanych z drogami innych kategorii

działki ograniczonego rozrostania z nieruchomości dla

budowy odwodnienia, przebudowy rowów

działki ograniczonego korzystania z nieruchomości dla

biuro projektowe:	inwestor:	znr:
-------------------	-----------	------

**ZAKŁAD PROJEKTOWANIA,
NADZORU I USŁUG**
Zarząd Powiatu Włodawskiego
ul. Cyganka 28

CONSULTINGOWYCH	87-800 Włocławek	C
-----------------	------------------	---

 INŻYNIER s.c.
tytuł projektu:
Rozbudowa drogi powiatowej nr 2913C

 Lubraniec-Kruszynek od km 0+000 do km 6+222 etap I

ul. Chetmihaka 1004/38, 88-300 Gruzdziszki

tel./fax: (056) 4639042, biuro@inzirog.com.pl drogowa, sanitarna
NIP: 876-15-14-358 elektryczna

funkcja, imię i nazwisko	numeri i zakres uprawnień	pos.
BRANZA DROGOWA		

projektant	Uprawnienia nr UAN-IV-8346/58/TO/86 do
------------	--

mgr inż. Wiesław Łuszyński

	ioniskowych drog startowych i manipulacyjnych
enowatyzacji	I Innowacje nr K1 IP/0076/PPD/19 do modernizacji

opracowywał

mgr inż. Bartosz Lewandowski	
------------------------------	--

projektant:
branża elektryczna

mgr inż. Michał Gruzewski

projektant	Uprawnienia nr BP-RN-V/4/TO/79
------------	--------------------------------

techn. Edmund Wierzbowski
do projektowania w specjalności
Instalacyjno-Inżyniernej w zakresie sieci

[illegible]

tytuł rysunku:	nr rysunku:	skala rysunku:	liczba arkuszy:
PROJEKT ZAGOSPODAROWANIA TERENU I	1	1:500	1

[illegible]